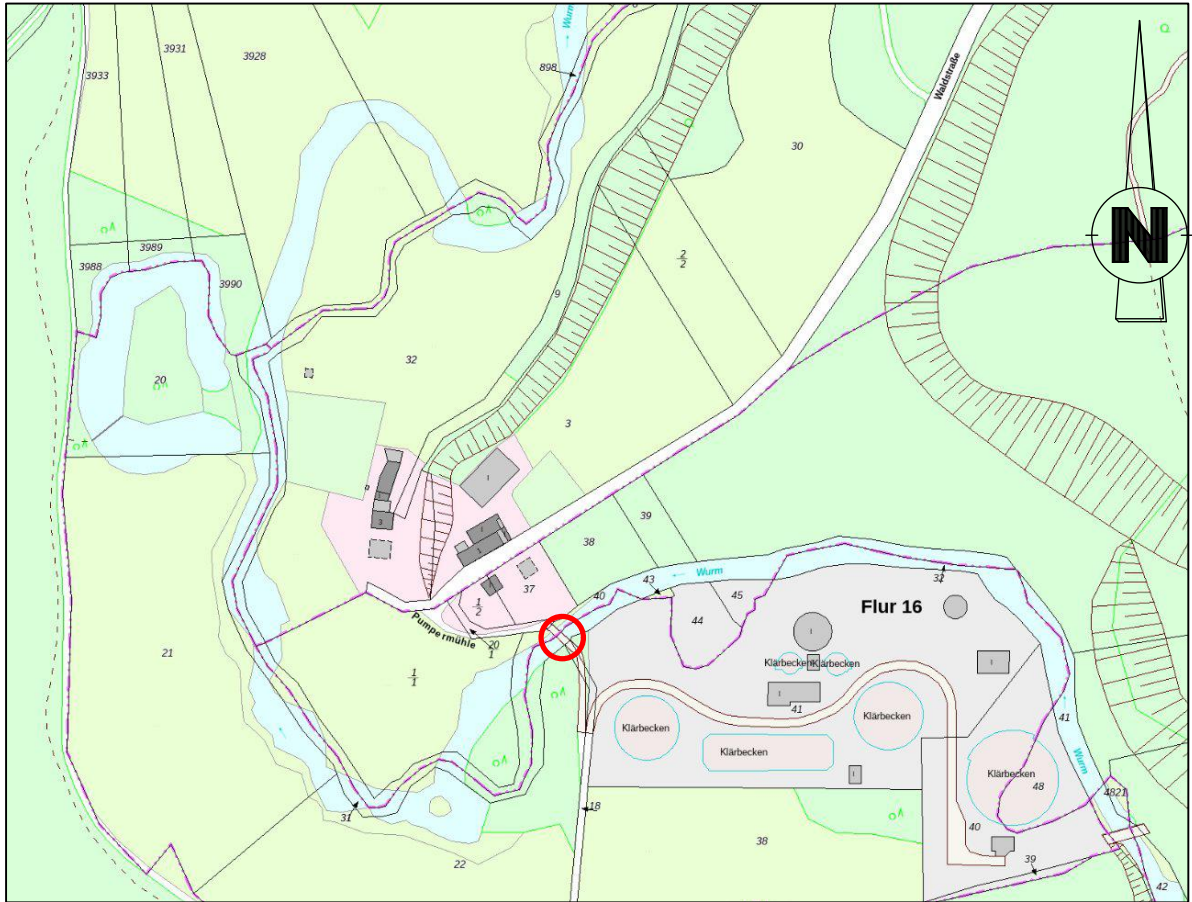
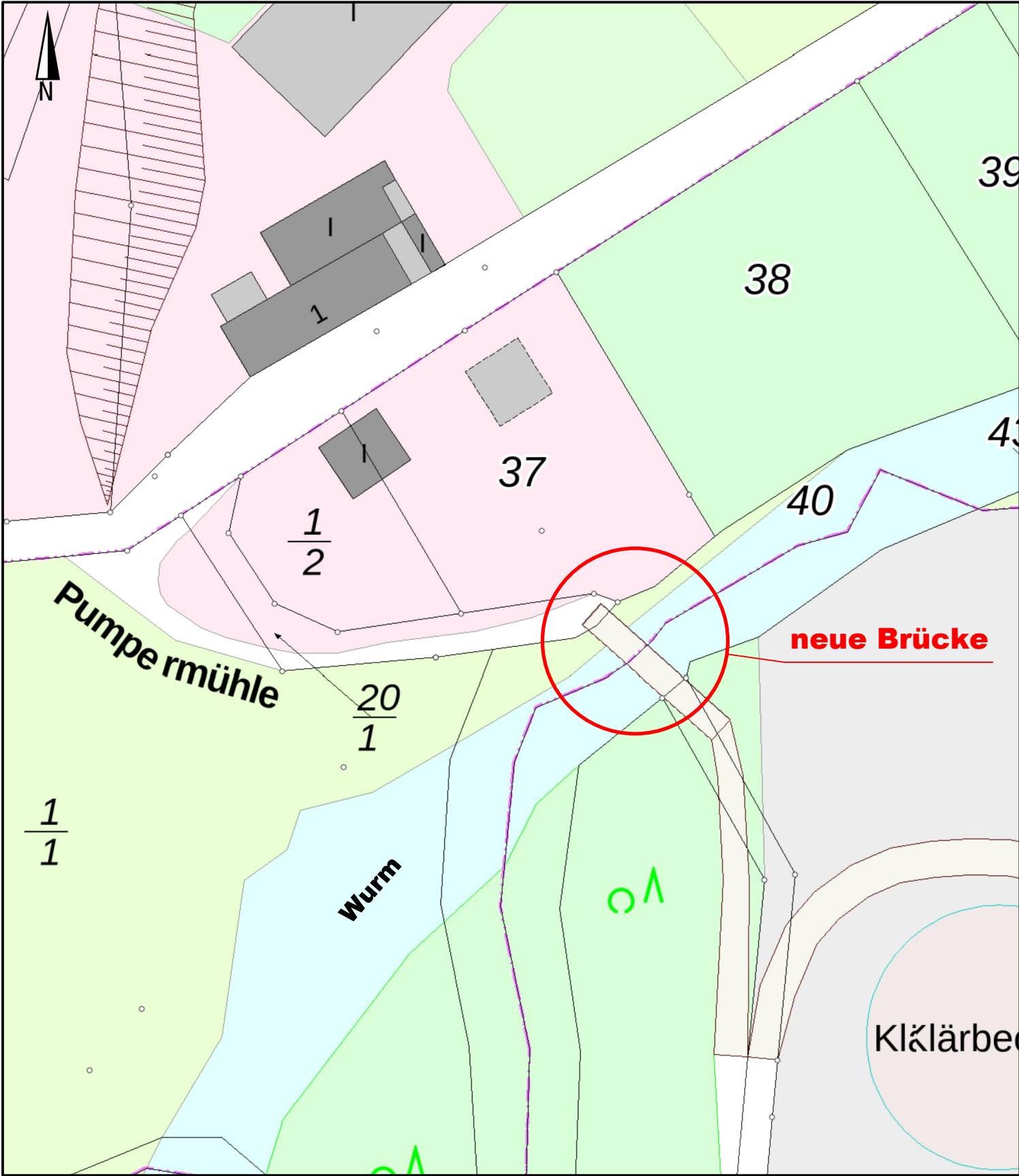


Anlage 2:

Katasterplan 1:500

Katasterkarte

M 1:500



Gemarkung: Kohlscheid / Würselen
Flur: 16, 20
Flurstück: 18, 22, 41, 1/1, 20/1,40

RV: 296.126,03 m
HV: 5.634.768,97 m

Hinweis:
Die vermessungstechnische Aufnahme des Geländes und der Topografie erfolgte im April 2024 durch Dipl.-Ing. Arne Adomeit, öffentl. best. Vermessungsingenieur.


Alle Höhenangaben sind NHN-Höhen.

Index	Art der Änderung	Datum	Geändert
0	Erstellung	25.06.25	vleu

Auftraggeber	 Stadt Herzogenrath Rathausplatz 1 52134 Herzogenrath
--------------	---

Projekt	Neubau Brücke Pumpener Mühle Fuß- und Radwegbrücke
---------	---

Planinhalt	Genehmigungsplanung Katasterkarte
------------	--

Prüfvermerke Freigabe des AG	Zur Ausführung/ Bearbeitung Freigegeben Datum: Unterschrift:		Zur Ausführung/ Bearbeitung Freigegeben Datum: Unterschrift:
	Gezeichnet vleu	Geprüft gmey	Datum 25.06.2025
Für die Planung  Ingenieurbüro H. A. Meyer Dipl. Bauingenieur Beratender Ingenieur			Am Burgberg 1a 52224 Stolberg Telefon 0 24 02 - 8 51 65 Telefax 0 24 02 - 8 51 67 Mail info@ib-meyer.com
			Zeichnungsnummer 215-1_GNB-02